

# Bekendtgørelse om ~~samordning af miljøvurderinger og digital selvbetjening m.v. for~~ af planer og, programmer og konkrete projekter ~~omfattet af lov om miljøvurdering af planer og programmer og af konkrete projekter (VVM)~~<sup>1</sup>

I medfør af § 7, stk. 1 og 2, § 15, stk. 4, § 17, stk. 6, § 26, § 29, ~~§ 40, stk. 4, og § 41 og, § 44, stk. 3,~~ i lov om miljøvurdering af planer og programmer og af konkrete projekter (VVM), jf. lovbekendtgørelse nr. ~~1225-973~~ af 25. ~~juni~~<sup>oktober</sup> 2020~~18,~~ ~~som ændret ved lov nr. xx af xx,~~ fastsættes:

## Kapitel 1

### *Anvendelsesområde og definitioner*

§ 1. Bekendtgørelsen fastsætter regler for ansøgninger og visse tilladelser om konkrete projekter, der er omfattet af lov om miljøvurdering af planer og programmer og af konkrete projekter (VVM). Bekendtgørelsens regler om samordning, digital høring og offentliggørelse finder anvendelse på såvel planer og programmer som på konkrete projekter.

§ 2. I denne bekendtgørelse forstås ved:

- 1) VVM-myndighed: Den myndighed efter lovens § 17 eller bekendtgørelsens § 3, som skal træffe afgørelse efter § 21 eller § 25 om et konkret projekt omfattet af lov om miljøvurdering af planer og programmer og af konkrete projekter (VVM). VVM-myndigheden omfatter ligeledes Miljøstyrelsen, Kystdirektoratet under Naturstyrelsen, og Energistyrelsen, som har fået delegeret henholdsvis ~~m~~Miljøministerens og ~~k~~Klima-, ~~e~~Energi- og ~~f~~Forsyningsministerens kompetence til at træffe afgørelse efter lovens §§ 21 og 25 for projekter på havet.
- 2) Planlæggende myndighed: Den myndighed, som gennemfører en miljøvurdering af en plan eller et program efter lovens § 8.
- 3) Staten:
  - a) Ministerier med tilhørende institutioner.
  - b) Statslige aktieselskaber, jf. selskabslovens § 5, nr. 32, jf. §§ 6 og 7.
  - c) Datterselskaber organiseret som aktieselskaber, hvor moderselskabet er omfattet af litra b.
  - d) Juridiske personer, der ikke er organiseret som aktieselskaber, såfremt statens ejerandel udgør 50 % eller derover.
- 4) Fælles procedure: En procedure for koordinering af miljøvurderingsprocessen, som finder anvendelse, hvis projektet forudsætter vurderinger efter flere EU-direktiver eller forordninger. Den myndighed, som er ansvarlig for koordineringen, sikrer, at der gennemføres en fælles miljøvurderingsproces og udarbejdes en fælles miljøvurdering af ansøgningen efter direktiverne.
- 5) Samordnet procedure: En procedure for koordinering af miljøvurderingsprocessen som finder anvendelse, hvis et projekt forudsætter vurderinger efter flere EU-direktiver eller forordninger. Den myndighed, som er ansvarlig for koordineringen, fungerer som kontaktpunkt for ansøger og myndighederne og samler myndighedernes vurdering af projektet til en samlet vurdering.

## Kapitel 2

*Miljøstyrelsens og Kystdirektoratets varetagelse af kommunalbestyrelsens og regionsrådets opgaver og beføjelser*

§ 3. Miljøstyrelsen varetager kommunalbestyrelsens opgaver og beføjelser efter loven for følgende projekter omfattet af loven:

- 1) Projekter hvor staten, jf. § 2, nr. 3, er bygherre, jf. dog stk. 5.
- 2) Projekter, hvor Energinet.dk er bygherre.
- 3) Infrastrukturanlæg, der i sin udstrækning berører mere end to kommuner, bortset fra kystbeskyttelsesprojekter.
- 4) Vandindvindings- og vandforsyningsanlæg, hvis det samlede anlæg geografisk strækker sig over mere end to kommuner.
- ~~5) Vindmøller på 150 meter totalhøjde eller derover.~~
- 56) Projekter med direkte henblik på frakturering udelukkende i forbindelse med efterforskning eller udvinding af skifergas.

*Stk. 2.* Miljøstyrelsen kan i særlige tilfælde, hvor Miljøstyrelsen vurderer, at statens interesse i et konkret projekt omfattet af stk. 1 anses for at være af underordnet betydning, overlade kompetencen til at varetage opgaven og beføjelserne til kommunalbestyrelsen, hvis kommunalbestyrelsen anmoder herom.

*Stk. 3.* Miljøstyrelsen varetager kommunalbestyrelsens og regionsrådets opgaver og beføjelser for projekter omfattet af loven, hvor godkendelseskompetencen for hele eller hovedparten af det samlede projekt efter § 40 i lov om miljøbeskyttelse er henlagt til Miljøstyrelsen.

*Stk. 4.* Miljøstyrelsen varetager kommunalbestyrelsens og regionsrådets opgaver og beføjelser for hele projektet, uanset om styrelsen i henhold til anden lovgivning kun skal varetage opgaverne og beføjelserne for dele af projektet. 1. pkt. gælder ikke ved screening af ændringer i projekter, hvor der er truffet afgørelse efter lovens § 25, og hvor kommunalbestyrelsen eller regionsrådet har kompetencen efter lovens § 17, stk. 1 og 2.

*Stk. 5.* Kystdirektoratet varetager kommunalbestyrelsens opgaver og beføjelser efter loven for projekter omfattet af loven, hvor Kystdirektoratet er kompetent myndighed efter § 3, stk. 5, i lov om kystbeskyttelse m.v.

## Kapitel 3

### *Indsendelse af ansøgning om afgørelse efter lovens § 21*

§ 4. Bygherrens ansøgning om afgørelse efter lovens § 21 vedrørende projekter på land samt ansøgninger om anlæg til intensivt fiskeopdræt omfattet af lovens bilag 2 skal ske ved anvendelse af ansøgningskemaet i bilag 1, der indsendes digitalt til VVM-myndigheden, jf. dog stk. 3-5 og stk. 10.

*Stk. 2.* Bygherrens ansøgning om projekter på havet, som er omfattet af lovens bilag 2, og tillige er omfattet af lov om fremme af vedvarende energi, lov om anvendelse af Danmarks undergrund eller lov om kontinentalsoklen indgives til Energistyrelsen efter den procedure, som finder anvendelse for lov om fremme af vedvarende energi, lov om anvendelse af Danmarks undergrund eller lov om kontinentalsoklen. Ansøgningen skal indeholde de oplysninger, der fremgår af § 19 og bilag 5 i lov om miljøvurdering af planer og programmer og af konkrete projekter (VVM).

*Stk. 3.* Bygherrens ansøgning om projekter, som er omfattet af lovens bilag 2, og som tillige kræver tilladelse til kystbeskyttelse efter § 3 i lov om kystbeskyttelse m.v., indsendes til den kompetente myndighed efter den procedure, som fremgår af bekendtgørelse om krav til ansøgning om tilladelse til udførelse af kystbeskyttelsesforanstaltninger. Ansøgningen skal indeholde de oplysninger, som fremgår af § 19 og bilag 5 i lov om miljøvurdering af planer og programmer og af konkrete projekter (VVM). bekendtgørelse om krav til ansøgning om tilladelse til udførelse af kystbeskyttelsesforanstaltninger.

*Stk. 4.* Bygherrens ansøgning om projekter på havet, som er omfattet af lovens bilag 2, og tillige kræver tilladelse efter § 16 a eller § 16 b i lov om kystbeskyttelse m.v., indsendes til Naturstyrelsen Kystdirektoratet efter den procedure, som finder anvendelse for lov om kystbeskyttelse. Ansøgningen

skal indeholde de oplysninger, der fremgår af § 19 og bilag 5 i lov om miljøvurdering af planer og programmer og af konkrete projekter (VVM).

*Stk. 5.* Ansøgning om afgørelse efter lovens § 21 skal indgives ved anvendelse af den digitale selvbetjening, Byg og Miljø, når ansøgningen vedrører

- 1) en projektkategori optaget på lovens bilag 2, som har sammenfald med et eller flere listepunkter på bilag 2 i bekendtgørelse om godkendelse af listevirksomheder, eller
- 2) en projektkategori omfattet af lovens bilag 2, nr. 3, litra a, som tillige er omfattet af bekendtgørelse om miljøkrav for mellemstore fyringsanlæg.

*Stk. 6.* Stk. 5 finder ikke anvendelse for projekter, der helt eller delvist er omfattet af råstoflovens § 7.

*Stk. 7.* VVM-myndigheden har pligt til ved anvendelse af den digitale selvbetjening, Byg og Miljø, jf. stk. 5, at registrere, hvornår en sag er fuldt oplyst, og hvornår en sag er afgjort.

*Stk. 8.* VVM-myndigheden afviser ansøgning omfattet af stk. 5, som ikke er indgivet ved anvendelse af digital selvbetjening, jf. dog stk. 9.

*Stk. 9.* VVM-myndigheden kan undlade at afvise en ansøgning omfattet af stk. 5, som ikke er indgivet ved anvendelse af digital selvbetjening,

- 1) hvis der foreligger særlige forhold, der gør, at bygherre ikke må forventes at kunne anvende digital selvbetjening, eller
- 2) hvis der ud fra en samlet økonomisk vurdering er klare økonomiske fordele for myndigheden ved at behandle ansøgningen.

*Stk. 10.* I sager, som vedrører projekter omfattet af § 3, sender bygherren ansøgningen til kommunalbestyrelsen eller regionsrådet. Herefter videresender kommunalbestyrelsen eller regionsrådet umiddelbart ansøgningen til Miljøstyrelsen eller Kystdirektoratet. Dette gælder også for ansøgninger til kommunalbestyrelsen, der indgives ved digital selvbetjening efter stk. 5, som skal videresendes ved anvendelse af digital selvbetjening. Indgives en ansøgning som nævnt i stk. 5, ikke ved anvendelse af digital selvbetjening, skal kommunalbestyrelsen snarest videresende ansøgningen til Miljøstyrelsen.

*Stk. 11.* VVM-myndigheden skal så vidt muligt tilrettelægge sagsbehandlingen således, at myndigheden kan meddele afgørelse efter lovens § 21 samtidig med afgørelser efter miljøbeskyttelseslovens § 19, stk. 1, nr. 3, § 28, stk. 3, og § 33, såfremt bygherre har indgivet ansøgning vedrørende et projekt omfattet af en projektkategori omfattet af stk. 5, samtidig med indgivelse af ansøgning om afgørelser efter miljøbeskyttelseslovens § 19, stk. 1, nr. 3, § 28, stk. 3, og § 33.

## Kapitel 4

### *Indsendelse af ansøgning om tilladelse efter lovens § 25 og andre oplysninger*

**§ 5.** Bygherrens ansøgning, jf. lovens § 18 om projekter omfattet af lovens § 15, ~~og den af bygherren udarbejdede miljøkonsekvensrapport, jf. lovens § 20,~~ indsendes digitalt til VVM-myndigheden.

**Stk. 2.** Bygherrens oplysninger efter lovens § 20 og § 24, stk. 1, indsendes digitalt til VVM-myndigheden, medmindre andet aftales mellem bygherren og VVM-myndigheden.

## Kapitel 5

### *Samordning af vurderinger*

**§ 6.** VVM-myndigheden skal anvende en fælles procedure, jf. § 2, nr. 4, eller samordnet procedure, jf. § 2, nr. 5, eller en kombination af disse, hvis et projekt forudsætter, at der foretages en vurdering efter lov om miljøvurdering af planer og programmer og af konkrete projekter (VVM) samt en vurdering efter en af følgende bekendtgørelser:

- 1) Bekendtgørelse om konsekvensvurdering vedrørende internationale naturbeskyttelsesområder samt beskyttelse af visse arter ved projekter om etablering m.v. af elproduktionsanlæg og elforsyningsnet på havet.

2) Bekendtgørelse om konsekvensvurdering vedrørende internationale naturbeskyttelsesområder og beskyttelse af visse arter ved forundersøgelser, efterforskning og indvinding af kulbrinter, lagring i undergrunden, rørledninger, m.v. offshore.

3) Bekendtgørelse om administration af internationale naturbeskyttelsesområder samt beskyttelse af visse arter for så vidt angår kystbeskyttelsesforanstaltninger samt etablering og udvidelse af visse anlæg på søterritoriet.

4) Bekendtgørelse om udpegning og administration af internationale naturbeskyttelsesområder samt beskyttelse af visse arter.

5) Bekendtgørelse om administration af internationale naturbeskyttelsesområder samt beskyttelse af visse arter for så vidt angår anlæg og udvidelse af havne.

6) Bekendtgørelse om administration af planloven i forbindelse med internationale naturbeskyttelsesområder samt beskyttelse af visse arter.

*Stk. 2.* VVM-myndigheden kan vælge at anvende en fælles eller samordnet procedure eller en kombination af disse, hvis et projekt forudsætter, at der foretages en vurdering af projektet efter øvrig lovgivning, der gennemfører EU-direktiver, eller en vurdering efter EU-forordninger, som ikke er nævnt i stk. 1.

**§ 7.** Ved anvendelsen af den fælles procedure er VVM-myndigheden ansvarlig for at sikre, at der gennemføres en samlet miljøvurderingsproces og en samlet myndighedsvurdering af den indsendte ansøgning efter lovens § 18 og miljøkonsekvensrapport efter lovens § 20. Vurderingen udarbejdes af VVM-myndigheden. Den myndighed, som skal meddele tilladelse til projektet efter anden lovgivning, skal anvende VVM-myndighedens miljøvurdering af projektet som grundlag for sin afgørelse.

*Stk. 2.* Hvis både en statslig myndighed og en region eller en kommune som VVM-myndighed skal tillade projektet efter lovens § 25, gennemføres den samlede miljøvurderingsproces og den samlede vurdering af ansøgningen, jf. stk. 1, af den statslige myndighed, medmindre andet aftales i den konkrete sag.

*Stk. 3.* Hvis to statslige myndigheder, to regioner eller to kommuner som kompetent myndighed skal tillade projektet efter lovens § 25, aftaler myndighederne fra sag til sag, hvilken myndighed der er ansvarlig for at gennemføre den samlede miljøvurderingsproces, og udarbejde den samlede vurdering af ansøgningen, jf. stk. 1.

*Stk. 4.* Stk. 1-3 finder tilsvarende anvendelse, hvis flere myndigheder som VVM-myndighed skal meddele tilladelse til projektet efter lovens § 25.

**§ 8.** Ved anvendelsen af den samordnede procedure fungerer VVM-myndigheden som kontaktpunkt for såvel ansøger som de myndigheder, der skal meddele tilladelse til projektet efter anden lovgivning. VVM-myndigheden sikrer, at miljøvurderingsprocessen koordineres mellem de involverede myndigheder og samler de involverede myndigheders vurderinger af projektet med henblik på at sikre, at eventuelle uenigheder mellem myndighederne om vurderingen af projektet afklares hurtigst muligt.

*Stk. 2.* Hvis både en statslig myndighed og en region eller en kommune som VVM-myndighed skal træffe afgørelse om projektet efter lovens § 25, fungerer den statslige myndighed som samordnende myndighed, jf. stk. 1, medmindre andet aftales i den konkrete sag.

*Stk. 3.* Hvis to statslige myndigheder, to regioner eller to kommuner som kompetent myndighed skal træffe afgørelse om projektet efter lovens § 25, aftaler myndighederne fra sag til sag, hvilken myndighed der varetager opgaven som samordnende myndighed, jf. stk. 1.

## Kapitel 6

### Projekter, der er fritaget fra lovens bestemmelser om miljøvurdering

**§ 9.** Ved vurderingen af, om et projekt omfattet af lovens bilag 1 eller 2 i undtagelsestilfælde kan fritages helt eller delvist fra lovens bestemmelser om miljøvurdering, jf. lovens § 4, stk. 4, skal VVM-

myndigheden undersøge, om der bør foretages en miljøvurdering, som ikke opfylder alle lovens krav til miljøvurdering, men som er i overensstemmelse med lovens formål.

Stk. 2. Ved vurderingen efter stk. 1 skal VVM-myndigheden

1) stille alle oplysninger, jf. lovens § 35, stk. 4, indhentet som led i den vurdering, der er gennemført efter stk. 1, oplysninger vedrørende afgørelsen om at indrømme undtagelsen samt grundene til, at den er blevet indrømmet, til rådighed for offentligheden, og

2) forud for tilladelsen underrette EU-Kommissionen om begrundelsen for den indrømmede undtagelse samt give den de oplysninger, som de i givet fald stiller til rådighed for deres egne statsborgere.

Stk. 3. Miljøministeren forestår den i stk. 1, nr. 2, nævnte kontakt til EU-Kommissionen.

## Kapitel 76

### Tilladelser til VVM-pligtige projekter

§ 109. Følgende tilladelser eller godkendelser efter anden lovgivning erstatter helt eller delvist tilladelsen efter lovens § 25, jf. lovens § 15, stk. 3:

- 1) En tilladelse efter § 7 eller § 20 i lov om råstoffer.
- 2) En godkendelse efter § 33 i lov om miljøbeskyttelse eller en tilladelse efter miljøbeskyttelseslovens § 28.
- 3) En tilladelse efter § 25 i lov om fremme af vedvarende energi.
- 4) En tilladelse efter §§ 10, § 17, § 23 d, stk. 2, § 23 u eller § 28 i lov om anvendelse af Danmarks undergrund.
- 5) En tilladelse efter § 3 a, stk. 1, eller § 4, stk. 1, i lov om kontinentalsoklen.
- 6) En tilladelse efter § 3 eller § 16 a i lov om kystbeskyttelse m.v.
- 7) En tilladelse efter § 18 i lov om vandforsyning.

§ 110. Hvis et projekt forudsætter planlægning efter planloven, må VVM-myndigheden ikke meddele tilladelse efter lovens § 25, eller en tilladelse, som erstatter tilladelsen efter lovens § 25, jf. denne bekendtgørelses § 109, til at påbegynde projektet, før det nødvendige plangrundlag for projektet er gældende efter planlovens regler herom.

## Kapitel 87

### Høringer og offentliggørelse m.v. af oplysninger, vedtagelser og afgørelser

§ 121. Den planlæggende kommunalbestyrelse eller det planlæggende regionsrådmyndighed, som efter lovens § 32, stk. 1, skal offentliggøre oplysninger eller efter lovens § 32, stk. 3, skal foretage en høring af offentligheden over udkast til en plan eller et program, kan skal foretage offentliggørelsen ~~udelukkende~~ på den planlæggende myndigheds hjemmeside.

Stk. 2. Den statslige planlæggende myndighed, som efter lovens § 32, stk. 1, skal offentliggøre oplysninger, skal foretage offentliggørelsen på den planlæggende myndigheds hjemmeside. Den statslige myndighed, som efter lovens § 32, stk. 3, skal foretage en høring skal foretage offentliggørelsen på Høringsportalen.

Stk. 23. Den planlæggende myndighed, som skal offentliggøre afgørelser og vedtagelser efter lovens §§ 33 og 34, kan skal foretage offentliggørelsen ~~udelukkende~~ på den planlæggende myndigheds hjemmeside.

Stk. 4. De planlæggende myndigheder kan herudover foretage offentliggørelse ved brug af egnede midler, såsom opslag inden for en vis radius af det berørte område for den pågældende plan eller det pågældende program eller ved opslag i lokale medier. Den i stk. 1 og 2, nævnte offentliggørelse af

oplysninger eller offentliggørelse af høringer omfatter ikke berørte stater, jf. lovens § 32, stk. 1, nr. 3, og § 32, stk. 3, nr. 2 og 3.

§ 132. VVM-myndigheden, som efter lovens § 35, stk. 1, ~~nr. 2 og 3~~, skal offentliggøre oplysninger eller efter lovens § 35, stk. 3, skal foretage en høring af offentligheden og berørte myndigheder, ~~kanskal foretage offentliggørelsen af oplysningerne eller høringen i overensstemmelse med § 35, stk. 2 og 3, udelukkende~~ på myndighedens hjemmeside, ~~jf. dog § 13.~~

Stk. 2. VVM-myndighedens afgørelser efter lovens § 21, som skal offentliggøres efter lovens § 36, og de oplysninger vedrørende myndighedens afgørelser efter lovens § 25, som myndigheden efter lovens § 37, stk. 1, skal gøre tilgængelige for offentligheden og de berørte myndigheder, ~~kan skal~~ offentliggøres ~~udelukkende digitalt~~ på myndighedens hjemmeside, ~~jf. dog § 13.~~

Stk. 3. VVM-myndighederne kan herudover foretage offentliggørelse ved brug af egnede midler, såsom opslag inden for en vis radius af det berørte område for det pågældende projekt eller ved opslag i lokale medier. Den i stk. 1, nævnte offentliggørelse af oplysninger eller offentliggørelse af høringer omfatter ikke berørte stater, jf. lovens § 35, stk. 1, nr. 3, og § 35, stk. 3, nr. 2 og 3.

§ 14. Formidling af oplysninger og fornødne høringer over oplysninger, som Miljøstyrelsen modtager fra en anden stat, jf. lovens § 38, stk. 7, offentliggøres på Miljøstyrelsens hjemmeside.

Stk. 2. Ud over offentliggørelse på Miljøstyrelsens hjemmeside, foretager Miljøstyrelsen i relevant omfang offentliggørelse af de i stk. 1, nævnte oplysninger ved brug af egnede midler, såsom opslag inden for en vis radius af det berørte område for den pågældende plan, det pågældende program eller det pågældende projekt eller ved opslag i lokale medier.

#### *Indberetning til Plandata.dk*

§ 13. Kommunalbestyrelsen indberetter miljøkonsekvensrapporten, som sendes i høring efter lovens § 35, stk. 1, nr. 3, samt de oplysninger, som fremgår af lovens § 37 til Plandata.dk.

Stk. 2. Indsendelsen efter stk. 1 kan erstatte kommunalbestyrelsens høring af de berørte myndigheder efter lovens § 35, stk. 1, nr. 3, og underretning af de berørte myndigheder efter lovens § 37, stk. 1.

### Kapitel 9

#### Adskillelse mellem uforenelige funktioner

§ 15. En kommunalbestyrelse, et regionsråd eller en statslig myndighed skal foretage en adskillelse af opgaver og beføjelser ved screening og miljøvurdering af planer, programmer og projekter efter loven. -

Stk. 2. Myndighedsinhabilitet søges løst ved substitution, hvorved forstås, at en sideordnet eller overordnet myndighed overtager sagen fra den inhabilitetsramte myndighed, [medmindre opgavefordelingen er fastlagt ved lov], jf. dog stk. 3.

Stk. 3. Hvis substitution efter stk. 2 ikke er mulig, skal den inhabilitetsramte myndighed under hensyntagen til omfanget og kompleksiteten i planen eller programmet efter loven som minimum sikre, at de medarbejdere og chefer:

- 1) Der udarbejder planen eller programmet, ikke er de samme, der udfører opgaver og udøver beføjelser som berørt myndighed i forhold til disse planer og programmer.
- 2) Der behandler ansøgning og træffer afgørelse som berørt myndighed i forhold til disse projekter, ikke er de samme som dem, der ansøger.

Stk. 4. Myndighedsinhabilitet og årsagen til myndighedsinhabilitet efter stk. 3 skal noteres på sagen.

*Ikrafttrædelses og overgangsbestemmelser*

§ ~~164~~. Bekendtgørelsen træder i kraft den 1. ~~oktober 2019~~ januar 2021.

Stk. 2. Bekendtgørelse ~~nr. 121 af 4. februar 2019~~ 913 af 30. august 2019 om samordning af miljøvurderinger og digital selvbetjening m.v. for planer, programmer og konkrete projekter omfattet af lov om miljøvurdering af planer og programmer og af konkrete projekter (VVM) ophæves.

Stk. 3. For projekter omfattet af § 3, stk. 5, hvor ansøgning efter lovens kapitel 18 er modtaget i Miljøstyrelsen ved bekendtgørelsens ikrafttræden, finder de hidtil gældende regler om kompetencefordeling mellem Miljøstyrelsen og Kystdirektoratet i bekendtgørelse nr. 913 af 30. august 2019 fortsat anvendelse. Såfremt Miljø- og Fødevareklagenævnet ved behandlingen af en klage over en afgørelse omfattet af § 3, stk. 5, som er truffet efter de hidtidige regler, træffer afgørelse om, at sagen hjemvises til fornyet behandling i første instans, skal sagen behandles efter de hidtil gældende regler om kompetencefordeling mellem Miljøstyrelsen og Kystdirektoratet i bekendtgørelse nr. 913 af 30. august 2019.

§ ~~175~~. Bekendtgørelsen gælder ikke for Færøerne og Grønland.

*Miljø- og Fødevareministeriet, den ~~30. august 2019~~*

Lea Wermelin

/ ~~Isabelle Navarro Vinten~~ Katrine Barnkob Lindgreen











## Bilag 1

### Ansøgningskema

Nedenstående skema angiver de oplysninger, som skal indgives til myndighederne ved ansøgning af projekter, der er omfattet af lovens bilag 2, jf. lovens § 21. Bygherren skal, hvor det er relevant for ansøgningen om det konkrete projekt, tage hensyn til kriterierne i lovens bilag 6, når skemaet udfyldes. Såfremt der allerede foreligger oplysninger om de indvirkninger, projektet kan forventes at få på miljøet, medsendes disse oplysninger. Skemaet finder ikke anvendelse for sager, der behandles af Naturstyrelsen og Energistyrelsen. Skemaets oplysningskrav er vejledende og fastsat under hensyntagen til kriterierne i lovens bilag 5.

| Basisoplysninger  | Tekst             |  |
|---|-------------------|--|
| Projektbeskrivelse (kan vedlægges)  |                   |  |
| Navn, adresse, telefonnr. og e-mail på bygherre   |                   |  |
| Navn, adresse, telefonnr. og e-mail på kontaktperson  |                   |  |
| Projektets adresse, matr. nr. og ejerlav. For havbrug angives anlæggets geografiske placering angivet ved koordinater for havbrugets 4 hjørneafmærkninger i bredde/længde (WGS-84 datum).                                       |                   |  |
| Projektet berører følgende kommune eller kommuner (omfatter såvel den eller de kommuner, som projektet er placeret i, som den eller de kommuner, hvis miljø kan tænkes påvirket af projektet)                                   |                   |  |
| Oversigtskort i målestok eks. 1:50.000 – Målestok angives. For havbrug angives anlæggets placering på et søkort.  |                   |  |
| Kortbilag i målestok 1:10.000 eller 1:5.000 med indtegning af anlægget og projektet (vedlægges dog ikke for strækningsanlæg).   | Målestok angives: |  |
| Forholdet til VVM reglerne  | Ja                | Nej  |
| Er projektet opført på bilag 1 til lov om miljøvurdering af planer og programmer og konkrete projekter (VVM).   |                   | Hvis ja, er der obligatorisk VVM-pligtigt. Angiv punktet på bilag 1: |
| Er projektet opført på bilag 2 til lov om miljøvurdering af planer og programmer og af konkrete projekter (VVM).  |                   | Hvis ja, angiv punktet på bilag 2:                                   |
| <b>Projektets karakteristika</b>  | <b>Tekst</b>      |  |
| 1. Hvis bygherren ikke er ejer af de arealer, som projektet omfatter angives navn og adresse på de eller den pågældende ejer, matr. nr. og ejerlav  |                   |  |
| 2. Arealanvendelse efter projektets realisering. Det fremtidige samlede bebyggede areal i m <sup>2</sup><br>Det fremtidige samlede befæstede areal i m <sup>2</sup><br>Nye arealer, som befæstes ved projektet i m <sup>2</sup> |                   |  |
| 3. Projektets areal og volumenmæssige udformning<br>Er der behov for grundvandssænkning i forbindelse med projektet og i givet fald hvor meget i m  |                   |  |



|  |   |  |
|--|---|--|
| Projektets samlede grundareal angivet i ha eller m <sup>2</sup><br>Projektets bebyggede areal i m <sup>2</sup><br>Projektets nye befæstede areal i m <sup>2</sup><br>Projektets samlede bygningsmasse i m <sup>3</sup><br>Projektets maksimale bygningshøjde i m<br>Beskrivelse af omfanget af eventuelle nedrivningsarbejder i forbindelse med projektet  |   |  |
| 4. Projektets behov for råstoffer i anlægsperioden<br>Råstofforbrug i anlægsperioden på type og mængde:<br>Vandmængde i anlægsperioden<br>Affaldstype og mængder i anlægsperioden<br>Spildevand til renseanlæg i anlægsperioden<br>Spildevand med direkte udledning til vandløb, søer, hav i anlægsperioden<br>Håndtering af regnvand i anlægsperioden<br>Anlægsperioden angivet som mm/åå – mm/åå |   |  |
| <b>Projektets karakteristika</b>   | <b>Tekst</b>  |  |
| 5. Projektets kapacitet for så vidt angår flow ind og ud samt angivelse af placering og opbevaring på kortbilag af råstoffet/produktet i driftsfasen:<br>Råstoffer – type og mængde i driftsfasen<br>Mellemprodukter – type og mængde i driftsfasen<br>Færdigvarer – type og mængde i driftsfasen<br>Vandmængde i driftsfasen  |   |  |
| 6. Affaldstype og årlige mængder, som følge af projektet i driftsfasen:<br>Farligt affald:<br>Andet affald:<br>Spildevand til renseanlæg:<br>Spildevand med direkte udledning til vandløb, sø, hav:<br>Håndtering af regnvand:   |   |  |
| <b>Projektets karakteristika</b>   | <b>Ja</b> <b>Nej</b> <b>Tekst</b>   |  |
| 7. Forudsætter projektet etablering af selvstændig vandforsyning?  |   |  |
| 8. Er projektet eller dele af projektet omfattet af standardvilkår eller en branchebekendtgørelse?   |   | Hvis »ja« angiv hvilke. Hvis »nej« gå til punkt 10                                     |
| 9. Vil projektet kunne overholde alle de angivne standardvilkår eller krav i branchebekendtgørelsen?   |   | Hvis »nej« angives og begrundes hvilke vilkår, der ikke vil kunne overholdes.          |
| 10. Er projektet eller dele af projektet omfattet af BREF-dokumenter?  |   | Hvis »ja« angiv hvilke. Hvis »nej« gå til pkt. 12.                                     |
| 11. Vil projektet kunne overholde de angivne BREF-dokumenter?  |   | Hvis »nej« angives og begrundes hvilke BREF-dokumenter, der ikke vil kunne overholdes. |

|  |           |            |  |
|--|-----------|------------|--|
| 12. Er projektet eller dele af projektet omfattet af BAT-konklusioner?   |           |            | Hvis »ja« angiv hvilke. Hvis »nej« gå til punkt 14.  |
| <b>Projektets karakteristika</b>   | <b>Ja</b> | <b>Nej</b> | <b>Tekst</b>   |
| 13. Vil projektet kunne overholde de angivne BAT-konklusioner?   | Grøn      | Rød        | Hvis »nej« angives og begrundes hvilke BAT-konklusioner, der ikke vil kunne overholdes.  |
| 14. Er projektet omfattet af en eller flere af Miljøstyrelsens vejledninger eller bekendtgørelser om støj eller eventuelt lokalt fastsatte støjgrænser?      |           |            | Hvis »ja« angives navn og nr. på den eller de pågældende vejledninger eller bekendtgørelser.<br>Hvis »nej« gå til pkt. 17.         |
| 15. Vil anlægsarbejdet kunne overholde de eventuelt lokalt fastsatte vejledende grænseværdier for støj og vibrationer?                                       | Grøn      | gul        | Hvis »nej« angives overskridelsens omfang og begrundelse for overskridelsen  |
| 16. Vil det samlede projekt, når anlægsarbejdet er udført, kunne overholde de vejledende grænseværdier for støj og vibrationer?                              | Grøn      | Rød        | Hvis »nej« angives overskridelsens omfang og begrundelse for overskridelsen  |
| 17. Er projektet omfattet Miljøstyrelsens vejledninger, regler og bekendtgørelser om luftforurening?   |           |            | Hvis »ja« angives navn og nr. på den eller de pågældende vejledninger, regler eller bekendtgørelser.<br>Hvis »nej« gå til pkt. 20. |
| 18. Vil anlægsarbejdet kunne overholde de vejledende grænseværdier for luftforurening?   | Grøn      | gul        | Hvis »Nej« angives overskridelsens omfang og begrundelse for overskridelsen.   |
| 19. Vil det samlede projekt, når anlægsarbejdet er udført, kunne overholde de vejledende grænseværdier for luftforurening?                                   | Grøn      | Rød        | Hvis »Nej« angives overskridelsens omfang og begrundelse for overskridelsen.   |
| 20. Vil projektet give anledning til støvgener eller øgede støvgener<br>I anlægsperioden?<br>I driftsfasen?  | gul       | Grøn       | Hvis »ja« angives omfang og forventet udbredelse.  |
| <b>Projektets karakteristika</b>   | <b>Ja</b> | <b>Nej</b> | <b>Tekst</b>   |
| 21. Vil projektet give anledning til lugtgener eller øgede lugtgener<br>I anlægsperioden?<br>I driftsfasen?  | gul       | Grøn       | Hvis »ja« angives omfang og forventet udbredelse.  |
| 22. Vil anlægget som følge af projektet have behov for belysning som i aften og nattetimer vil kunne oplyse naboarealer og omgivelserne<br>I anlægsperioden? | gul       | Grøn       | Hvis »ja« angives og begrundes omfanget.   |

|   |           |            |   |
|---|-----------|------------|---|
| I driftsfasen?  | Ja        | Nej        | Tekst   |
| 23. Er anlægget omfattet af risikobekendtgørelsen, jf. bekendtgørelse om kontrol med risikoen for større uheld med farlige stoffer nr. 372 af 25. april 2016?   | Ja        | Nej        | Tekst   |
| <b>Projektets placering</b>   | <b>Ja</b> | <b>Nej</b> | <b>Tekst</b>  |
| 24. Kan projektet rummes inden for lokalplanens generelle formål?   | Ja        | Nej        | Hvis »nej«, angiv hvorfor:                            |
| 25. Forudsætter projektet dispensation fra gældende bygge- og beskyttelseslinjer?   | Ja        | Nej        | Hvis »ja« angiv hvilke:                               |
| 26. Indebærer projektet behov for at begrænse anvendelsen af naboarealer?   | Ja        | Nej        | Tekst   |
| 27. Vil projektet kunne udgøre en hindring for anvendelsen af udlagte råstofområder?  | Ja        | Nej        | Tekst   |
| 28. Er projektet tænkt placeret indenfor kystnærhedszonen?  | Ja        | Nej        | Tekst   |
| <b>Projektets placering</b>   | <b>Ja</b> | <b>Nej</b> | <b>Tekst</b>  |
| 29. Forudsætter projektet rydning af skov?<br>(skov er et bevokset areal med træer, som danner eller indenfor et rimeligt tidsrum ville danne sluttet skov af højstammede træer, og arealet er større end ½ ha og mere end 20 m bredt.) | Ja        | Nej        | Tekst   |
| 30. Vil projektet være i strid med eller til hinder for realiseringen af en rejst fredningssag?   | Ja        | Nej        | Tekst   |
| 31. Afstanden fra projektet i luftlinje til nærmeste beskyttede naturtype i henhold til naturbeskyttelseslovens § 3.  | Ja        | Nej        | Tekst   |
| 32. Er der forekomst af beskyttede arter og i givet fald hvilke?  | Ja        | Nej        | Tekst   |
| 33. Afstanden fra projektet i luftlinje til nærmeste fredede område.  | Ja        | Nej        | Tekst   |
| 34. Afstanden fra projektet i luftlinje til nærmeste internationale naturbeskyttelsesområde (Natura 2000-områder, habitatområder, fuglebeskyttelsesområder og Ramsarområder).   | Ja        | Nej        | Tekst   |
| 35. Vil projektet medføre påvirkninger af overfladevand eller grundvand, f.eks. i form af udledninger til eller fysiske ændringer af vandområder eller grundvandsforekomster?   | Ja        | Nej        | Hvis »ja« angives hvilken påvirkning, der er tale om. |
| 36. Er projektet placeret i et område med særlige drikkevandinteresser?   | Ja        | Nej        | Tekst   |
| 37. Er projektet placeret i et område med registreret jordforurening?   | Ja        | Nej        | Tekst   |
| 38. Er projektet placeret i et område, der i kommuneplanen er udpeget som område med risiko for oversvømmelse.  | Ja        | Nej        | Tekst   |

|  |           |            |              |
|--|-----------|------------|--------------|
| 39. Er projektet placeret i et område, der, jf. oversvømmelsesloven, er udpeget som risikoområde for oversvømmelse?  |           |            |              |
| <b>Projektets placering</b>  | <b>Ja</b> | <b>Nej</b> | <b>Tekst</b> |
| 40. Er der andre lignende anlæg eller aktiviteter i området, der sammen med det ansøgte må forventes at kunne medføre en øget samlet påvirkning af miljøet (Kumulative forhold)?   |           |            |              |
| 41. Vil den forventede miljøpåvirkning kunne berøre nabolande?   |           |            |              |
| 42. En beskrivelse af de tilpasninger, ansøger har foretaget af projektet inden ansøgningen blev indsendt og de påtænkte foranstaltninger med henblik på at undgå, forebygge, begrænse eller kompensere for væsentlige skadelige virkninger for miljøet? |           |            |              |

43. Undertegnede erklærer herved på tro og love rigtigheden af ovenstående oplysninger.

Dato: \_\_\_\_\_ Bygherre/anmelder: \_\_\_\_\_

## Vejledning

Skemaet udfyldes af bygherren eller dennes rådgiver baseret på bygherrens viden om eget projekt sammenholdt med de oplysninger og vejledninger, der henvises til i skemaet. Det forudsættes således, at bygherren eller dennes rådgiver er fortrolig med den miljølovgivning, som projektet omfattes af. Bygherren skal ikke gennem præcise beregninger angive projektets forventede påvirkninger men alene tage stilling til overholdelsen af vejledende grænseværdier og angivne miljøforhold baseret på de oplysninger, der kan hentes på offentlige hjemmesider.

Farverne »rød/gul/grøn« angiver, hvorvidt det pågældende tema kan antages at kunne medføre, at projektet vurderes at kunne påvirke miljøet væsentligt og dermed være VVM-pligtigt. »Rød« angiver en stor sandsynlighed for VVM-pligt og »grøn« en minimal sandsynlighed for VVM-pligt. Hvis feltet er sort, kan spørgsmålet ikke besvares med ja eller nej. VVM-pligten afgøres dog af VVM-myndigheden. I de fleste tilfælde vil kommunen være VVM-myndighed.

Bygherres eller dennes rådgivers udfyldelse af skemaet er omfattet af straffelovens § 161, om strafansvar ved afgivelse af urigtige oplysninger til en offentlig myndighed.

## Officielle noter

<sup>1)</sup> Bekendtgørelsen indeholder bestemmelser, der gennemfører dele af Europa-Parlamentets og Rådets direktiv 2001/42/EF af 27. juni 2001 om vurdering af bestemte planers og programmets indvirkning på miljøet, EF-tidende 2001, nr. L 197, s. 30, og dele af Europa-Parlamentets og Rådets direktiv 2011/92/EU af 13. december 2011 om vurdering af visse offentlige og private projekters indvirkning på miljøet (VVM-direktivet), EU-Tidende 2012, nr. L 26, side 1, som ændret ved Europa-Parlamentets og Rådets direktiv 2014/52/EU af 16. april 2014 om ændring af direktiv 2011/92/EU af 13. december 2011 om vurdering af visse offentlige og private projekters indvirkning på miljøet, EU-tidende 2014, nr. L 124, side 1.